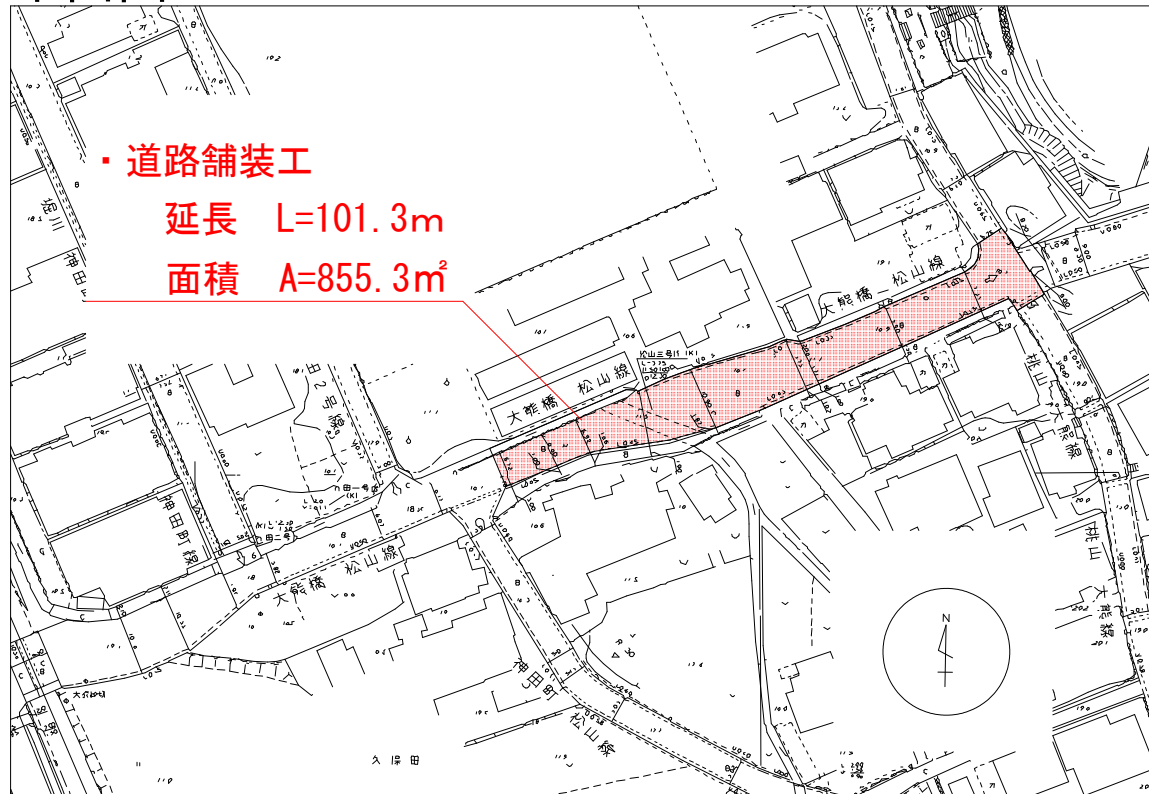
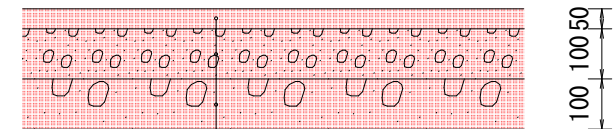


# 大熊橋・松山線舗装工事

## 平面図



## 舗装構成図

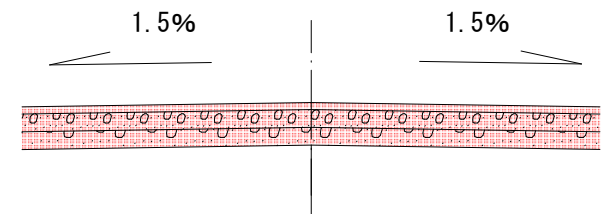


表層 (アスファルト)

上層路盤 (RM-25)

下層路盤 (RC-40)

## 標準断面図



工事名	大熊橋・松山線舗装工事		
図面名	平面図		
縮尺		図面番号	
事務所名	糸田町役場		